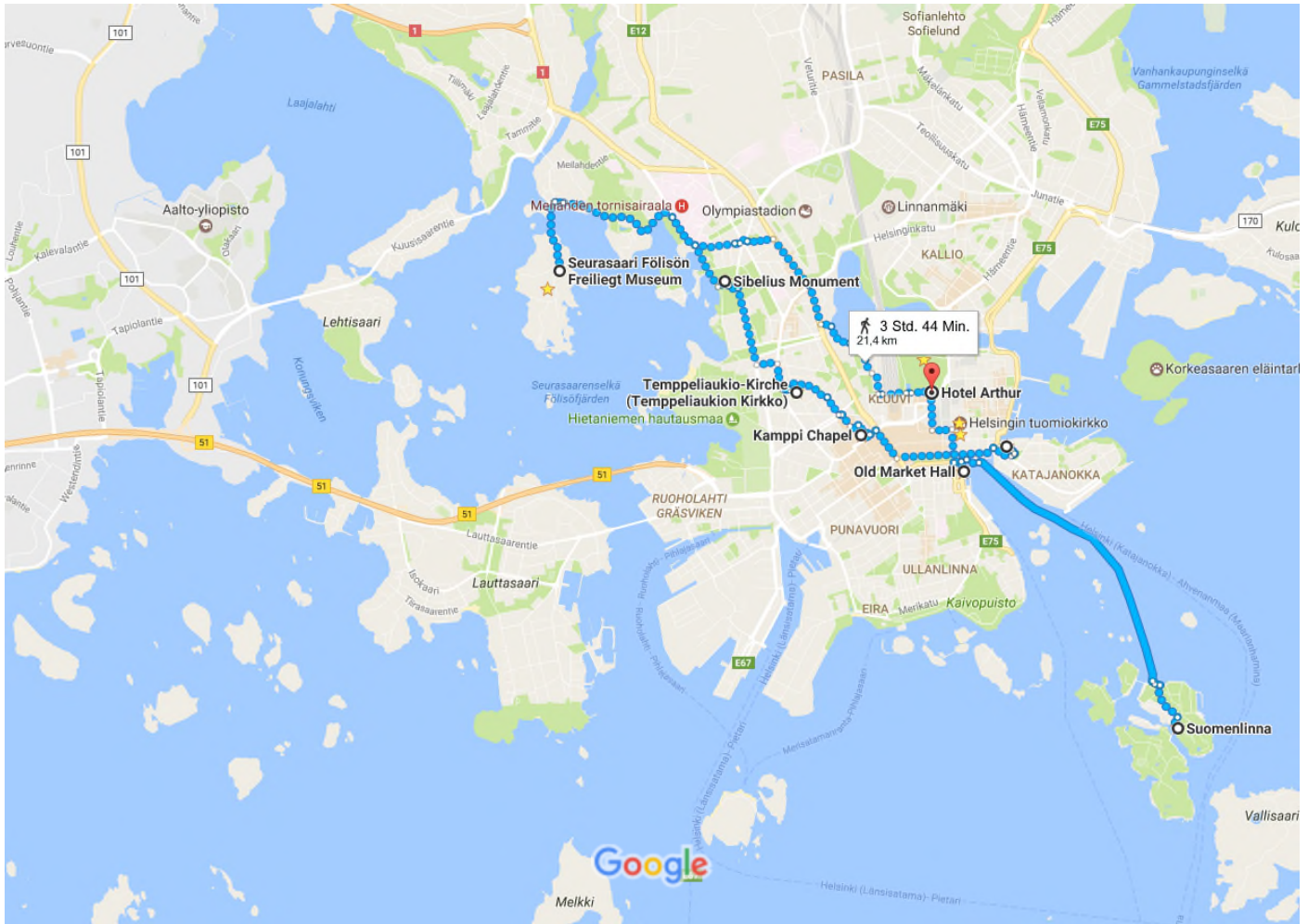


Hotel Arthur - Suomenlinna - Sehenswürdigkeiten - Hotel Arthur

Zu Fuß 21,4 km, 3 Std. 44 Min.



Kartendaten © 2017 Google 1 km

Hotel Arthur Vorsicht: Diese Ansicht kann Fehler enthalten oder Straßenabschnitte, die nicht für Fußgänger geeignet sind.

Vuorikatu
19, 00100
Helsinki,
Finnland


- ↑ 1. Auf Berggatan/Vuorikatu nach Süden Richtung Kaisaniemenkatu/Kajsaniemigatan
i Treppe nehmen 350 m

- ↶ 2. Links abbiegen auf Universitetsgatan/Yliopistonkatu 180 m


- ↷ 3. Rechts abbiegen auf Unioninkatu/Unionsgatan 300 m


- ↶ 4. Links abbiegen auf Eteläesplanadi/Södra esplanaden 70 m


- ↷ 5. Leicht links abbiegen, um auf Eteläesplanadi/Södra esplanaden zu bleiben 230 m

- 
 6. Fähre Kauppatori - Suomenlinna/Salutorget - Sveaborg nehmen
⚠ Teilweise gebührenpflichtige Straße

2,7 km
- ↑ 7. Geradeaus

39 m
- 
 8. Links abbiegen

50 m
- 
 9. Rechts abbiegen

350 m
- 
 10. Rechts abbiegen
i Das Ziel befindet sich auf der linken Seite.


110 m


31 Min. (4,4 km)


Suomenlinna


00190 Helsinki, Finnland


- ↑ 11. Nach Norden

110 m
- 
 12. Links abbiegen


350 m
- 
 13. Links abbiegen

50 m
- 
 14. Rechts abbiegen

39 m
- 
 15. Fähre Kauppatori - Suomenlinna/Salutorget - Sveaborg nehmen
⚠ Teilweise gebührenpflichtige Straße

2,7 km
- 
 16. Links Richtung Eteläesplanadi/Södra esplanaden abbiegen

160 m
- ↑ 17. Geradeaus auf Eteläesplanadi/Södra esplanaden

63 m
- 
 18. Links abbiegen auf Eteläranta/Södra kajen/E75
i Das Ziel befindet sich auf der linken Seite.

91 m

20 Min. (3,6 km)

Old Market Hall

Eteläranta, 00130 Helsinki, Finnland

- ↑ 19. Auf Eteläranta/Södra kajen/E75 nach Norden Richtung Eteläesplanadi/Södra esplanaden
i Weiter auf E75

450 m

- 20. Rechts abbiegen auf Kanalgatan/Kanavakatu/Katajanokan silta kanavan yli
i Weiter auf Kanalgatan/Kanavakatu

190 m
- 21. Links Richtung Myntgatan/Rahapajankatu abbiegen

41 m
- 22. Links Richtung Myntgatan/Rahapajankatu abbiegen

12 m
- 23. Links abbiegen auf Myntgatan/Rahapajankatu

43 m
- 24. Leicht rechts abbiegen auf Borgmästarebrinken/Pormestarinrinne
i Treppe nehmen

94 m

12 Min. (850 m)

Uspenski-Kathedrale

Kanavakatu 1, 00160 Helsinki, Finnland

- 25. Auf Myntgatan/Rahapajankatu nach Westen Richtung Borgmästarebrinken/Pormestarinrinne
i Treppe nehmen

140 m
- 26. Leicht rechts abbiegen Richtung Kanalgatan/Kanavakatu

31 m
- 27. Rechts Richtung Kanalgatan/Kanavakatu abbiegen

12 m
- 28. Rechts Richtung Kanalgatan/Kanavakatu abbiegen

41 m
- 29. Rechts abbiegen auf Kanalgatan/Kanavakatu

190 m
- 30. Links abbiegen auf Norra Esplanaden/Pohjoisesplanadi/E75
i Weiter auf Norra Esplanaden/Pohjoisesplanadi

900 m
- 31. Rechts abbiegen auf Mannerheimintie/Mannerheimvägen/E12

350 m
- 32. Links abbiegen auf Simonkatu/Simonsgatan
i Das Ziel befindet sich auf der rechten Seite.

130 m

24 Min. (1,8 km)


Kamppi Chapel


Simonkatu 7, 00100 Helsinki, Finnland


- 33. Auf Simonkatu/Simonsgatan nach Nordosten


54 m


-

-  70. Links abbiegen 98 m


-  71. Rechts abbiegen 260 m


-  72. Leicht rechts abbiegen Richtung Tölöviksgatan/Töölönlahdenkatu 350 m



-  73. Links abbiegen auf Tölöviksgatan/Töölönlahdenkatu 230 m

-  74. Links abbiegen auf Bangårdens tunnel/Ratapihan alikäytävä 37 m

- 75. Fußgängerunterführung nehmen 230 m

-  76. Links abbiegen auf Bergbominkuja 51 m

-  77. Weiter auf Puutarhakatu/Trädgårdsgatan 170 m

-  78. Rechts abbiegen auf Berggatan/Vuorikatu 11 m
 [Das Ziel befindet sich auf der linken Seite.](#)

1 Std. 8 Min. (5,4 km)

Hotel Arthur

Vuorikatu 19, 00100 Helsinki, Finnland

Die Route dient nur zu Planungszwecken. Es ist möglich, dass die Verkehrsverhältnisse aufgrund von Baustellen, Verkehr, Wetter oder anderen Ereignissen von den in der Karte dargestellten Suchergebnissen abweichen. Du solltest daher deine Route entsprechend planen. Du musst alle Zeichen oder Hinweise bezüglich deiner Route beachten.